



ประกาศสำนักงานคณะกรรมการการเลือกตั้งประจำจังหวัดนครราชสีมา
เรื่อง รูปแบบการแบ่งเขตเลือกตั้งสมาชิกสภาเทศบาลตำบลไชยมงคล อำเภอเมืองนครราชสีมา
เพื่อรับฟังความคิดเห็นและข้อเสนอแนะจากประชาชนในเขตเลือกตั้ง

ด้วยพระราชบัญญัติการเลือกตั้งสมาชิกสภาท้องถิ่นหรือผู้บริหารท้องถิ่น พ.ศ. ๒๕๖๒ และระเบียบคณะกรรมการการเลือกตั้งว่าด้วยการเลือกตั้งสมาชิกสภาท้องถิ่นหรือผู้บริหารท้องถิ่น พ.ศ. ๒๕๖๒ และที่แก้ไขเพิ่มเติม ได้กำหนดหลักเกณฑ์และวิธีการแบ่งเขตเลือกตั้งสมาชิกสภาท้องถิ่น ให้ผู้อำนวยการการเลือกตั้งประจำจังหวัดดำเนินการเกี่ยวกับการแบ่งเขตเลือกตั้งของแต่ละองค์กรปกครองส่วนท้องถิ่น โดยพิจารณาจากประกาศจำนวนราษฎรที่ผู้อำนวยการทะเบียนกลางประกาศในที่สุดท้ายก่อนที่จะมีการเลือกตั้ง (ณ วันที่ ๓๑ ธันวาคม พ.ศ. ๒๕๖๗) และในการแบ่งเขตเลือกตั้งให้จัดให้มีจำนวนราษฎรในแต่ละเขตเลือกตั้งใกล้เคียงกันมากที่สุดและพื้นที่ของแต่ละเขตเลือกตั้งต้องติดต่อกัน เว้นแต่ตามสภาพพื้นที่ขององค์กรปกครองส่วนท้องถิ่นทำให้ไม่อาจแบ่งเขตเลือกตั้งให้มีพื้นที่ติดต่อกันได้ จะกำหนดให้เขตเลือกตั้งมีพื้นที่ไม่ติดต่อกันเท่าที่จำเป็นก็ได้

เพื่อให้การแบ่งเขตเลือกตั้งสมาชิกสภาเทศบาลตำบลไชยมงคล เป็นไปด้วยความเรียบร้อย อาศัยอำนาจตามความในข้อ ๑๓ ของระเบียบคณะกรรมการการเลือกตั้งว่าด้วยการเลือกตั้งสมาชิกสภาท้องถิ่นหรือผู้บริหารท้องถิ่น พ.ศ. ๒๕๖๒ และที่แก้ไขเพิ่มเติม จึงประกาศรูปแบบการแบ่งเขตเลือกตั้งสมาชิกสภาเทศบาลตำบลไชยมงคล จำนวน ๓ รูปแบบ เพื่อรับฟังความคิดเห็นและข้อเสนอแนะจากประชาชนในเขตเลือกตั้ง รายละเอียดตามเอกสารแนบท้ายประกาศนี้

ดังนั้น จึงขอเชิญชวนประชาชนในเขตเลือกตั้งแสดงความคิดเห็นและข้อเสนอแนะต่อรูปแบบการแบ่งเขตเลือกตั้งดังกล่าว ทั้งนี้ หากผู้ใดประสงค์จะแสดงความคิดเห็นและข้อเสนอแนะให้จัดทำความคิดเห็นและข้อเสนอแนะ ยื่นด้วยตนเองหรือทำเป็นหนังสือ ให้ผู้อำนวยการการเลือกตั้งประจำจังหวัด สำนักงานคณะกรรมการการเลือกตั้งประจำจังหวัดนครราชสีมา ที่อยู่เลขที่ ๕๕๕ หมู่ ๑๕ บ้านหนองกระดิงงา ตำบลจ้อหอ อำเภอเมืองนครราชสีมา จังหวัดนครราชสีมา ภายใน ๑๐ วันนับแต่ประกาศ (ระหว่างวันที่ ๒๘ มกราคม ๒๕๖๘ ถึงวันที่ ๖ กุมภาพันธ์ ๒๕๖๘) โดยสามารถดาวน์โหลดข้อมูลรูปแบบการแบ่งเขตเลือกตั้งได้ทางเว็บไซต์ของสำนักงานคณะกรรมการการเลือกตั้งประจำจังหวัดนครราชสีมา ([https : www.ect.go.th/th/nakhonratchasima/](https://www.ect.go.th/th/nakhonratchasima/))

จึงประกาศให้ทราบโดยทั่วกัน

ประกาศ ณ วันที่ ๒๗ มกราคม พ.ศ. ๒๕๖๘

(นายสุรพงษ์ ทิพยโอสถ)

ผู้อำนวยการการเลือกตั้งประจำจังหวัดนครราชสีมา

เอกสารแนบท้ายประกาศสำนักงานคณะกรรมการการเลือกตั้งประจำจังหวัดนครราชสีมา
เรื่อง รูปแบบการแบ่งเขตเลือกตั้งสมาชิกสภาเทศบาลตำบลไชยมงคล อำเภอเมืองนครราชสีมา
จังหวัดนครราชสีมา เพื่อรับฟังความคิดเห็นและข้อเสนอแนะจากประชาชนในเขตเลือกตั้ง

รูปแบบที่ ๑

เขตเลือกตั้งที่	จำนวนสมาชิก	ท้องที่ที่ประกอบเป็นเขตเลือกตั้ง	จำนวนราษฎร	หมายเหตุ
๑	๖	หมู่ที่ ๔ บ้านหนองปลิง หมู่ที่ ๖ บ้านไชยมงคลพัฒนา หมู่ที่ ๑ บ้านไชยมงคล (บางส่วน กลุ่ม กม. ๑๓ ตอนบน , หมู่บ้านแก้ววงศ์แลนด์) - ท้องที่ที่เริ่มต้นจากเส้นแบ่งเขตระหว่างบ้านหนองปลิงหมู่ที่ ๔ กับบ้านไชยมงคล หมู่ที่ ๑ บนทางหลวงแผ่นดิน หมายเลข ๓๐๔ (ราชสีมา-ปักธงชัย) บริเวณหลักเขตที่ ๕ พิกัด SB ๘๕๔๔๕๗ ไปทางทิศตะวันออกตามแนวเขตระหว่างตำบลไชยมงคลกับตำบลโพธิ์กลาง อำเภอเมืองฯ ถึงบริเวณพิกัด SB ๘๓๖๓๒๒ ซึ่งอยู่ระหว่างหลักเขตที่ ๕ กับหลักเขตที่ ๖ แล้วไปทางทิศใต้ถึงบริเวณ มุมสุดท้ายของสวนน้ำ(สวนสัตว์นครราชสีมา) และตรงไปบริเวณพิกัด SB ๘๖๗๔๓๒ ซึ่งเป็นจุดตัดบนทางหลวงแผ่นดิน หมายเลข ๒๓๑๐ แล้วไปทางทิศตะวันตกเฉียงเหนือผ่านหน้าสวนสัตว์นครราชสีมา ถึงแยกไฟแดงสวนสัตว์ บริเวณพิกัด SB ๘๔๗๔๔๐ แล้วไปทางทิศเหนือตามทางหลวงแผ่นดินหมายเลข ๓๐๔ โดยไปบรรจบกันกับหลักเขตที่ ๕ พิกัด SB ๘๕๔๔๕๗ ซึ่งเป็นจุดเริ่มต้น หมู่ที่ ๕ บ้านหนองไทร	๒,๙๒๗ ๓๐๑ ๕๒๘	
		รวม	๗๘๘ ๔,๕๕๔	
เขตเลือกตั้งที่	จำนวนสมาชิก	ท้องที่ที่ประกอบเป็นเขตเลือกตั้ง	จำนวนราษฎร	หมายเหตุ
๒	๖	หมู่ที่ ๓ บ้านหนองพลวงใหญ่ หมู่ที่ ๒ บ้านบุตาล หมู่ที่ ๑ บ้านไชยมงคล (บางส่วน กลุ่ม กม.๑๓ ตอนล่าง,กลุ่ม กม๑๔,กลุ่มบ้านโกรกตะคร้อ,กลุ่มบ้านสุขมงคล) - ท้องที่ที่เริ่มต้นจากแยกไฟแดงสวนสัตว์ บริเวณพิกัด SB ๘๔๗๔๔๐ ไปทางทิศตะวันออกเฉียงใต้ผ่านบริเวณพิกัด SB ๘๗๑๔๓๘ ผ่านหน้าสวนสัตว์นครราชสีมา ถึงบริเวณพิกัด SB ๘๖๗๔๓๒ แล้วไปทางทิศใต้ ตามเส้นแบ่งเขตระหว่างบ้านไชยมงคล หมู่ที่ ๑ กับบ้านหนองพลวงใหญ่ หมู่ที่ ๓ และตามแนว	๑,๙๒๒ ๘๒๐ ๑,๙๘๔	
		(ต่อ)		

เขต เลือกตั้งที่	จำนวน สมาชิก	ท้องที่ที่ประกอบเป็นเขตเลือกตั้ง	จำนวน ราษฎร	หมายเหตุ
		เส้นแบ่งเขตหมู่บ้านระหว่างบ้านไชยมงคล หมู่ที่ ๑ กับ บ้านบุตาล หมู่ที่ ๒ แล้วไปทางทิศตะวันตกเฉียงเหนือ ตามเส้นแบ่งเขตระหว่างตำบลไชยมงคล กับตำบล ธงชัยเหนือ อำเภอปักธงชัย จังหวัดนครราชสีมา ถึง บริเวณทางหลวงแผ่นดินสาย ๓๐๔ (ราชสีมา - ปักธงชัย) บริเวณพิกัด SB ๘๓๘๔๑๔ แล้วไปทางทิศ ตะวันออกเฉียงเหนือตามทางหลวงแผ่นดินสาย ๓๐๔ ถึงแยกไฟแดงสวนสัตว์นครราชสีมา บริเวณพิกัด SB ๘๔๗๔๔๐ ซึ่งเป็นจุดเริ่มต้น	รวม ๔,๗๒๖	

เอกสารแนบท้ายประกาศสำนักงานคณะกรรมการการเลือกตั้งประจำจังหวัดนครราชสีมา
เรื่อง รูปแบบการแบ่งเขตเลือกตั้งสมาชิกสภาเทศบาลตำบลไชยมงคล อำเภอเมืองนครราชสีมา
จังหวัดนครราชสีมา เพื่อรับฟังความคิดเห็นและข้อเสนอแนะจากประชาชนในเขตเลือกตั้ง

รูปแบบที่ ๒

เขตเลือกตั้งที่	จำนวนสมาชิก	ท้องที่ที่ประกอบเป็นเขตเลือกตั้ง	จำนวนราษฎร	หมายเหตุ
๑	๖	<p>หมู่ที่ ๔ บ้านหนองปลิง</p> <p>หมู่ที่ ๑ บ้านไชยมงคล (บางส่วน กลุ่มบ้านโกรกตะคร้อ, กลุ่มบ้านสุขมงคล)</p> <p>- ท้องที่ที่เริ่มต้นจากจุดตัดทางแยกต่างระดับทางหลวงแผ่นดินสาย ๓๐๔ (ราชสีมา - ปักธงชัย) กับทางหลวงแผ่นดินสาย ๒๙๐ แล้วไปทางทิศตะวันออกตามแนวถนนแล้วไปทางทิศตะวันออกตามแนวทางหลวงแผ่นดินหมายเลข ๒๙๐ จนถึงบริเวณพิกัด SB ๘๗๐๔๔๑ ซึ่งเป็นจุดเส้นแบ่งเขตระหว่างบ้านไชยมงคล หมู่ที่ ๑ ตำบลไชยมงคล กับ บ้านหนองพลวงใหญ่ หมู่ที่ ๓ ตำบลไชยมงคล แล้วไปทางทิศใต้ผ่านที่ดินเอกชนซึ่งเป็นเส้นแบ่งเขตระหว่างบ้านไชยมงคล หมู่ที่ ๑ ตำบลไชยมงคล กับ บ้านหนองพลวงใหญ่ หมู่ที่ ๓ ตำบลไชยมงคล จนถึงบริเวณพิกัด SB ๕๖๘๔๓๒ ซึ่งตั้งอยู่บนถนนทางหลวงชนบทสายนม ๒๑๙๒ แล้วไปทางทิศใต้ตามเส้นแบ่งเขตระหว่างบ้านไชยมงคล หมู่ที่ ๑ ตำบลไชยมงคล กับบ้านหนองพลวงใหญ่ หมู่ที่ ๓ ตำบลไชยมงคล ถึงบริเวณพิกัด SB ๘๖๗๓๘๖ แล้วไปทางทิศตะวันตกเฉียงเหนือตามแนวเส้นทางธรรมชาติลำห้วยยางซึ่งเป็นเส้นแบ่งเขตระหว่าง ตำบลไชยมงคล อำเภอเมืองฯ กับตำบลธงชัยเหนือ อำเภอปักธงชัย จังหวัดนครราชสีมา ถึงบริเวณจุดตัดทางหลวงหมายเลข ๓๐๔ แล้วไปทางทิศตะวันออกเฉียงเหนือตามแนวทางหลวงแผ่นดิน สาย ๓๐๔ และบรรจบกันที่จุดตัดทางแยกต่างระดับทางหลวงแผ่นดินสาย ๓๐๔ (ราชสีมา - ปักธงชัย) กับทางหลวงแผ่นดินสาย ๒๙๐ ซึ่งเป็นจุดเริ่มต้นหมู่ที่ ๕ บ้านหนองไทร</p> <p style="text-align: right;">รวม</p>	<p>๒,๙๒๗</p> <p>๑,๐๗๕</p> <p style="text-align: right;">๗๘๘</p> <p style="text-align: right;">๔,๗๙๐</p>	
เขตเลือกตั้งที่	จำนวนสมาชิก	ท้องที่ที่ประกอบเป็นเขตเลือกตั้ง	จำนวนราษฎร	หมายเหตุ
๒	๖	<p>หมู่ที่ ๖ บ้านไชยมงคลพัฒนา</p> <p>หมู่ที่ ๑ บ้านไชยมงคล (บางส่วน หมู่บ้านแก้วอนงค์แลนด์, กลุ่มบ้านกม.๑, กม.๑๔)</p> <p>- ท้องที่ซึ่งมีแนวเขตเริ่มจากหลักเขตที่ ๕</p> <p style="text-align: right;">(ต่อ)</p>	<p>๓๐๑</p> <p>๑,๔๓๗</p>	

เขต เลือกตั้งที่	จำนวน สมาชิก	ท้องที่ที่ประกอบเป็นเขตเลือกตั้ง	จำนวน ราษฎร	หมายเหตุ
		บริเวณพิกัด SB ๘๕๔๔๕๗ ไปทางทิศตะวันออกตาม แนวเขตระหว่างตำบลไชยมงคลกับตำบลโพธิ์กลาง อำเภอเมืองฯ ถึงบริเวณพิกัด SB ๘๓๖๓๒๒ ซึ่งอยู่ ระหว่างหลักเขตที่ ๕ กับหลักเขตที่ ๖ แล้วไปทางทิศ ใต้ถึงบริเวณ มุมสุดท้ายของสวนน้ำ(สวนสัตว์ นครราชสีมา) และตรงไปบริเวณพิกัด SB ๘๖๗๔๓๒ ซึ่งเป็นจุดตัดบนทางหลวงแผ่นดิน หมายเลข ๒๓๑๐ แล้วไปทางทิศใต้ซึ่งตามเส้นแบ่งเขตระหว่างบ้าน ไชยมงคล หมู่ที่ ๑ กับบ้านหนองพลวงใหญ่ หมู่ที่ ๓ ถึง บริเวณพิกัด SB ๘๗๐๔๔๑ ซึ่งอยู่บนทางหลวงแผ่นดิน สาย ๒๙๐ แล้วไปทางทิศตะวันตกตามทางหลวง แผ่นดินสาย ๒๙๐ ถึงจุดตัดกับทางหลวงแผ่นดินสาย ๓๐๔ แล้วไปทางทิศตะวันออกเฉียงเหนือตามทาง หลวงแผ่นดิน หมายเลข ๓๐๔ จนถึงหลักเขตที่ ๕ บริเวณพิกัด SB ๘๕๔๔๕๗ ซึ่งเป็นจุดเริ่มต้น หมู่ที่ ๓ บ้านหนองพลวงใหญ่ หมู่ที่ ๒ บ้านบุताल	๑,๙๒๒ ๘๒๐ ๔,๔๘๐	
		รวม		

เอกสารแนบท้ายประกาศสำนักงานคณะกรรมการการเลือกตั้งประจำจังหวัดนครราชสีมา
เรื่อง รูปแบบการแบ่งเขตเลือกตั้งสมาชิกสภาเทศบาลตำบลไชยมังคละ อำเภอเมืองนครราชสีมา
จังหวัดนครราชสีมา เพื่อรับฟังความคิดเห็นและข้อเสนอแนะจากประชาชนในเขตเลือกตั้ง

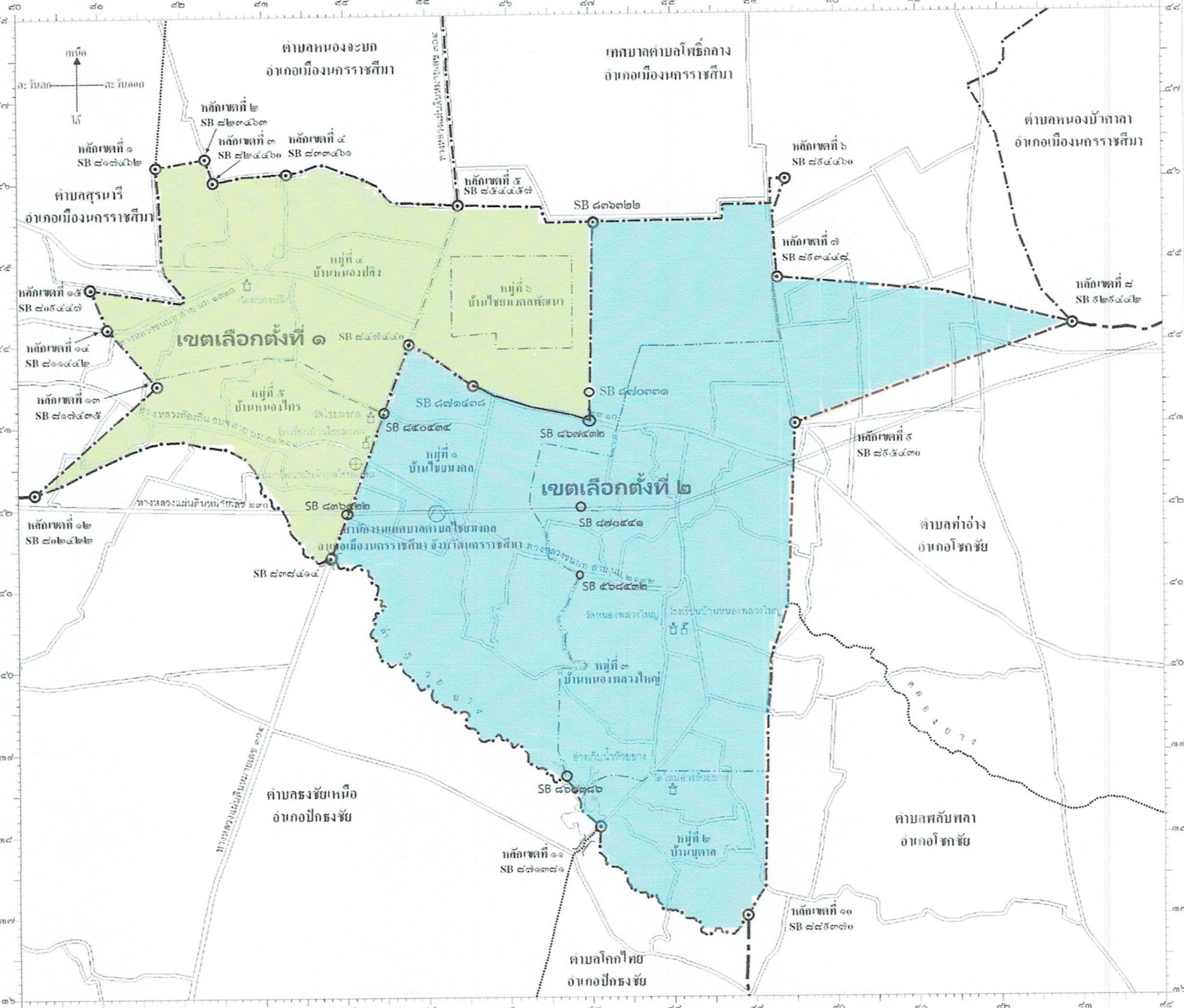
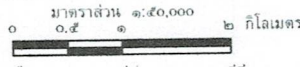
รูปแบบที่ ๓

เขตเลือกตั้งที่	จำนวนสมาชิก	ท้องที่ที่ประกอบเป็นเขตเลือกตั้ง	จำนวนราษฎร	หมายเหตุ
๑	๖	<p>หมู่ที่ ๔ บ้านหนองปลิง หมู่ที่ ๖ บ้านไชยมังคละพัฒนา หมู่ที่ ๑ บ้านไชยมังคละ (บางส่วน หมู่บ้านแก้วอนงค์ แลนด์, กลุ่มบ้าน กม.๑๓ , กม.๑๔) - ท้องที่ซึ่งมีแนวเขตเริ่มจากหลักเขตที่ ๕ บริเวณพิกัด SB ๘๕๔๔๕๗ ไปทางทิศตะวันออกตามแนวเขตระหว่างตำบลไชยมังคละกับตำบลโพธิ์กลาง อำเภอเมืองฯ ถึงบริเวณพิกัด SB ๘๗๒๔๕๘ ซึ่งอยู่ระหว่างหลักเขตที่ ๕ กับหลักเขตที่ ๖ แล้วไปทางทิศใต้ถึงบริเวณ มุมสุดท้ายของสวนน้ำ(สวนสัตว์นครราชสีมา) และตรงไปบริเวณพิกัด SB ๘๗๐๔๓๒ ซึ่งเป็นจุดตัดบนทางหลวงแผ่นดิน หมายเลข ๒๓๑๐ แล้วไปทางทิศใต้ซึ่งตามเส้นแบ่งเขตระหว่างบ้านไชยมังคละ หมู่ที่ ๑ กับบ้านหนองพลวงใหญ่ หมู่ที่ ๓ ถึงบริเวณพิกัด SB ๘๗๐๔๔๑ ซึ่งอยู่บนทางหลวงแผ่นดินสาย ๒๕๐ แล้วไปทางทิศตะวันตกตามทางหลวงแผ่นดินสาย ๒๕๐ ถึงจุดตัดกับทางหลวงแผ่นดินสาย ๓๐๔ แล้วไปทางทิศตะวันออกเฉียงเหนือตามทางหลวงแผ่นดิน หมายเลข ๓๐๔ จนถึงหลักเขตที่ ๕ บริเวณพิกัด SB ๘๕๔๔๕๗ ซึ่งเป็นจุดเริ่มต้น</p> <p style="text-align: right;">รวม</p>	<p>๒,๙๒๗ ๓๐๑ ๑,๔๓๗</p> <p style="text-align: right;">๔,๖๖๕</p>	
เขตเลือกตั้งที่	จำนวนสมาชิก	ท้องที่ที่ประกอบเป็นเขตเลือกตั้ง	จำนวนราษฎร	หมายเหตุ
๒	๖	<p>หมู่ที่ ๓ บ้านหนองพลวงใหญ่ หมู่ที่ ๒ บ้านบุตาล หมู่ที่ ๑ บ้านไชยมังคละ (กลุ่มบ้านโกรกตะคร้อ, กลุ่มบ้านสุขมังคละ) - ท้องที่ที่เริ่มต้นจากจุดตัดทางแยกต่างระดับทางหลวงแผ่นดินสาย ๓๐๔ (ราชสีมา - ปักธงชัย) กับทางหลวงแผ่นดินสาย ๒๕๐ แล้วไปทางทิศตะวันออกตามแนวถนนแล้วไปทางทิศตะวันออกตามแนวทางหลวงแผ่นดินหมายเลข ๒๕๐ จนถึงบริเวณพิกัด SB ๘๗๐๔๔๑ ซึ่งเป็นจุดเส้นแบ่งเขตระหว่างบ้านไชยมังคละ หมู่ที่ ๑ ตำบลไชยมังคละ กับ บ้านหนองพลวงใหญ่ หมู่ที่ ๓ ตำบลไชยมังคละ แล้วไปทางทิศใต้ผ่านที่ดินเอกชนซึ่งเป็นเส้นแบ่งเขตระหว่างบ้าน</p> <p style="text-align: right;">(ต่อ)</p>	<p>๑,๙๒๒ ๘๒๐ ๑,๐๗๕</p>	

เขต เลือกตั้งที่	จำนวน สมาชิก	ท้องที่ที่ประกอบเป็นเขตเลือกตั้ง	จำนวน ราษฎร	หมายเหตุ
		<p>ไชยมงคล หมู่ที่ ๑ ตำบลไชยมงคล กับ บ้านหนอง พลวงใหญ่ หมู่ที่ ๓ ตำบลไชยมงคล จนถึงบริเวณพิกัด SB ๕๖๘๔๓๒ ซึ่งตั้งอยู่บนถนนทางหลวงชนบทสาย นม ๒๑๙๒ แล้วไปทางทิศใต้ตามเส้นแบ่งเขตระหว่าง บ้านไชยมงคล หมู่ที่ ๑ ตำบลไชยมงคล กับบ้านหนอง พลวงใหญ่ หมู่ที่ ๓ ตำบลไชยมงคล ถึงบริเวณพิกัด SB ๘๖๗๓๘๖ แล้วไปทางทิศตะวันตกเฉียงเหนือตามแนว เส้นทางธรรมชาติลำห้วยยางซึ่งเป็นเส้นแบ่งเขต ระหว่าง ตำบลไชยมงคล อำเภอเมืองฯ กับตำบลธงชัย เหนือ อำเภอปักธงชัย จังหวัดนครราชสีมา ถึงบริเวณ จุดตัดทางหลวงหมายเลข ๓๐๔ ไปทางทิศ ตะวันออกเฉียงเหนือตามแนวทางหลวงแผ่นดิน สาย ๓๐๔ และบรรจบกันที่จุดตัดทางแยกต่างระดับทาง หลวงแผ่นดินสาย ๓๐๔ (ราชสีมา - ปักธงชัย) กับทาง หลวงแผ่นดินสาย ๒๙๐ ซึ่งเป็นจุดเริ่มต้น หมู่ที่ ๕ บ้านหนองไทร</p> <p style="text-align: right;">รวม</p>	<p style="text-align: center;">๗๘๘ ๔,๖๐๕</p>	

แผนที่แสดงเขตการเลือกตั้ง
เทศบาลตำบลไชยมงคล อำเภอเมืองนครราชสีมา จังหวัดนครราชสีมา

รูปแบบที่ ๑



รูปแบบที่ ๑ จำนวนหมู่บ้านและประชากร

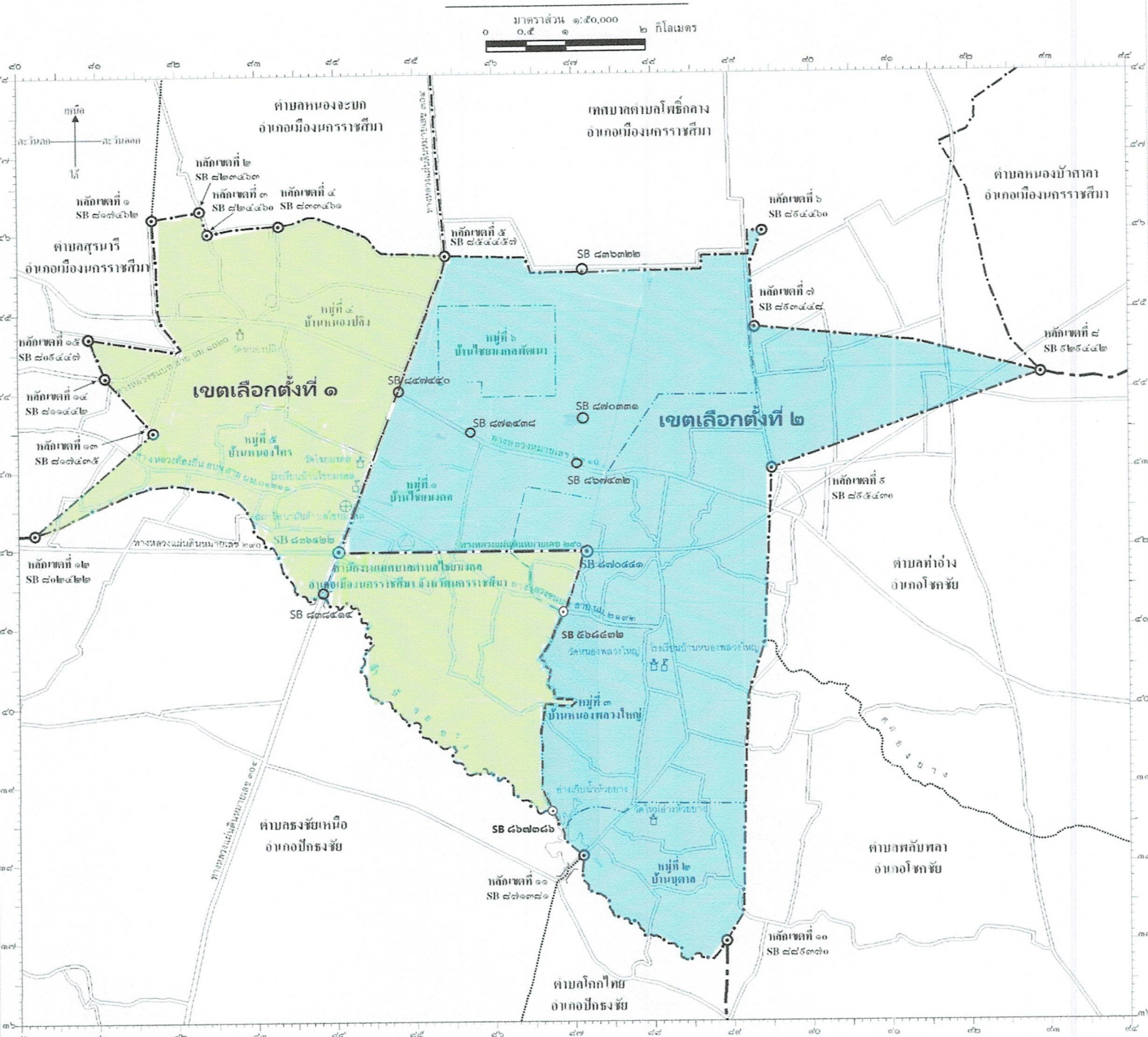
- เครื่องหมาย**
- เขตเทศบาล
 - เขตตำบล เขตองค์การบริหารส่วนตำบล
 - เขตอำเภอ
 - เขตหมู่บ้าน
 - ทางหลวง ถนน ซอย
 - ดินเลนกรัง พื้นถนออ่อน
 - สะพาน
 - ~ ~ ~ แม่น้ำ คลอง ห้วย
 - อ่างเก็บน้ำ หนอง บึง
 - ⊕ สถานบริการราชการ
 - ⊕ โรงพยาบาล สถานีอนามัย
 - ⊕ โรงเรียน
 - ⊕ วัด ศาลาสถาน

เขตเลือกตั้ง	หมู่ที่	ชื่อหมู่บ้าน	จำนวนประชากร	ค่าเฉลี่ย	หมายเหตุ
๑	๑	บ้านไชยมงคล	๕๒๘		
		- กลุ่ม กม.๑๓ ตอนบน			
		- หมู่บ้านแก้วอนงค์แลนด์			
		บ้านหนองปลิง	๒,๙๒๗		
๑	๑	บ้านหนองไทร	๗๘๘		
		บ้านไชยมงคลพัฒนา	๓๐๑		
รวม			๔,๕๔๔ คน		
๒	๑	บ้านไชยมงคล	๑,๙๘๔		
		- กลุ่ม กม ๑๓ ตอนล่าง			
		- กลุ่มบ้านโกรกตะคร้อ			
๒	๒	บ้านบุताल	๘๒๐		
		บ้านหนองพลวงใหญ่	๑,๙๒๒		
รวม			๔,๗๒๖ คน		

หมายเหตุ..... จำนวนประชากร ณ วันที่ ๑๑ ธันวาคม ๒๕๖๓ จำนวน ๔๖,๓๖๐ คน
 ประชากร ณ วันที่ ๕ มกราคม ๒๕๖๖

แผนที่แสดงเขตการเลือกตั้ง
เทศบาลตำบลไชยมงคล อำเภอเมืองนครราชสีมา จังหวัดนครราชสีมา

รูปแบบที่ ๒



รูปแบบที่ ๒ จำนวนหมู่บ้านและประชากร

- เครื่องหมาย**
- เขตเทศบาล
 - เขตตำบล เขตองค์การบริหารส่วนตำบล
 - เขตอำเภอ
 - เขตหมู่บ้าน
 - ทางหลวง ถนน ซอย
 - ถนนลูกรัง หินถนนอ่อน
 - สะพาน
 - ~ แม่น้ำ คลอง ห้วย
 - ~ อ่างเก็บน้ำ ท้อง บึง
 - ⊙ สถานีราชการ
 - ⊕ โรงพยาบาล สถานีอนามัย
 - ⊞ โรงเรียน
 - ⊞ วัด ศาลาสถาน

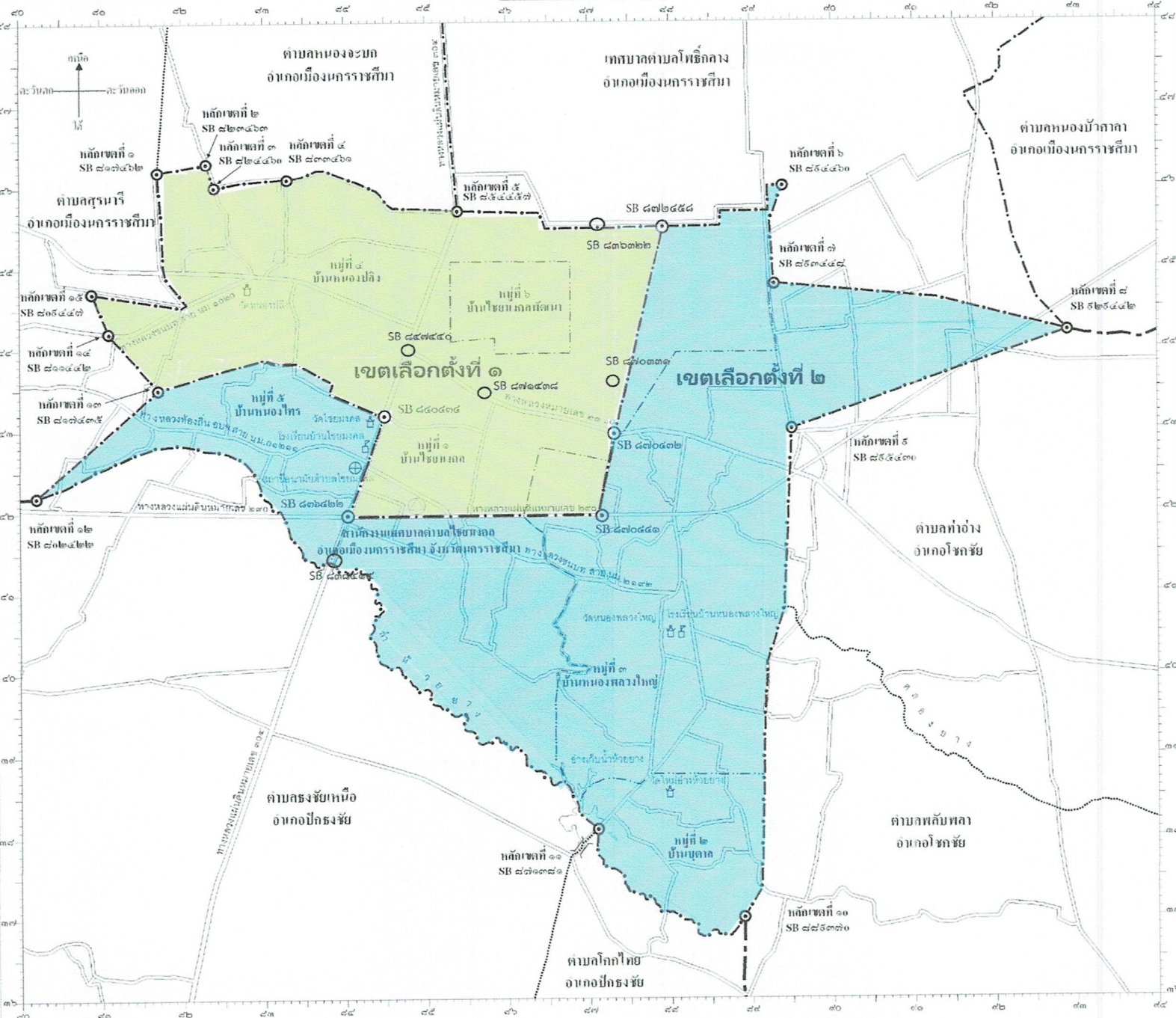
เขตเลือกตั้ง	หมู่ที่	ชื่อหมู่บ้าน	จำนวนประชากร	ค่าเฉลี่ย ผลต่าง/ร้อยละ
๑	๑	บ้านไชยมงคล	๑,๐๗๕	
		- กลุ่มบ้านโกรกกระตือ		
	๔	บ้านหนองปลิง	๒,๙๒๗	
		บ้านหนองไทร		
รวม			๔,๗๙๐ คน	
๒	๑	บ้านไชยมงคล	๑,๔๓๗	
		- หมู่บ้านแก้วองค์แสนดี		
	๒	บ้านนาค	๘๒๐	
		บ้านหนองพลวงใหญ่		
๓	บ้านหนองหวายใหญ่	๑,๙๒๒		
	บ้านไชยมงคลพัฒนา			
รวม			๔,๔๘๐ คน	

หมายเหตุ จำนวนประชากร ณ วันที่ ๓๑ ธันวาคม ๒๕๖๗ จำนวน ๙,๒๗๐ คน
ประกาศ ณ วันที่ ๘ มกราคม ๒๕๖๘

แผนที่แสดงเขตการเลือกตั้ง
เทศบาลตำบลไชยมงคล อำเภอเมืองนครราชสีมา จังหวัดนครราชสีมา

รูปแบบที่ ๓

มาตราส่วน ๑:๕๐,๐๐๐
๐ ๐.๕ ๑ ๒ กิโลเมตร



รูปแบบที่ ๓ จำนวนหมู่บ้านและประชากร

เขตเลือกตั้ง	หมู่ที่	ชื่อหมู่บ้าน	จำนวนประชากร	ค่าเฉลี่ย	ผลต่าง/ร้อยละ
๑	๑	บ้านไชยมงคล	๑,๔๓๗	๑,๔๓๗	
		หมู่บ้านแก้วองค์แลนด์			
		กลุ่มบ้าน กม ๑๓			
	๔	กลุ่มบ้าน กม ๑๔	๒,๙๒๗	๒,๙๒๗	
		บ้านหนองปลิง			
รวม	๒	บ้านไชยมงคลพัฒนา	๓๐๑	๓๐๑	
	รวม		๔,๖๖๕ คน		
๒	๑	บ้านไชยมงคล	๑,๐๗๕	๑,๐๗๕	
		กลุ่มบ้านไกรกษัตริย์			
	๒	กลุ่มบ้านสุขมงคล	๘๒๐	๘๒๐	
		บ้านบุตา			
	รวม	๓	บ้านหนองพลาญใหญ่	๑,๙๒๒	๑,๙๒๒
๔		บ้านหนองไทร	๗๘๘	๗๘๘	
รวม			๔,๖๐๕ คน		

หมายเหตุ.....จำนวนประชากร ณ วันที่ ๓๑ ธันวาคม ๒๕๖๓ จำนวน ๔,๖๐๐ คน
ประกาศ ณ วันที่ ๘ มกราคม ๒๕๖๔

- เครื่องหมาย**
- เขตเทศบาล
 - เขตตำบล เขตองค์การบริหารส่วนตำบล
 - เขตอำเภอ
 - เขตหมู่บ้าน
 - ทางหลวง ถนน ซอย
 - ถนนลูกรัง พื้นถนนอ่อน
 - สะพาน
 - ~ แม่น้ำ คลอง ห้วย
 - ~ อ่างเก็บน้ำ เขื่อน บึง
 - ⊙ สถานที่ราชการ
 - ⊕ โรงพยาบาล สถานีอนามัย
 - ⊞ โรงเรียน
 - ⊞ วัด ศาสนสถาน